

giorno 1

**GARES
MARMOLADA**



Mulattiera verso la frazione di Villotta Falcade

Tappa n. 1 GARES - MARMOLADA

Dalla sommità della valle di Gares si percorrono in leggera discesa i 7 km di valle fino a raggiungere Canale d'Agordo, paese natale del Beato Papa Luciani,. Da qui si prosegue per un bel sentiero nel bosco lungo l'antica strada Cavallera che costeggia il torrente Biois per 5 km fino a giungere sulla Piana di Falcade, salotto verde della Valle.

Addentrandosi nel centro storico di Falcade si imbecca la Riva de San Bastian, l'antica mulattiera che collega il fondovalle con la borgata di Falcade Alto.

Si prosegue fino al villaggio di Somor e si imbecca il paesaggistico sentiero delle Coste che collega i paesi alti della Valle. Alla fine del sentiero, si giunge ai borghi di Canes e Tabiador de Val, attraversando il ponte pedonale sul torrente Gavon si arriva al borgo di Marmolada e proseguendo quello di Sappade.

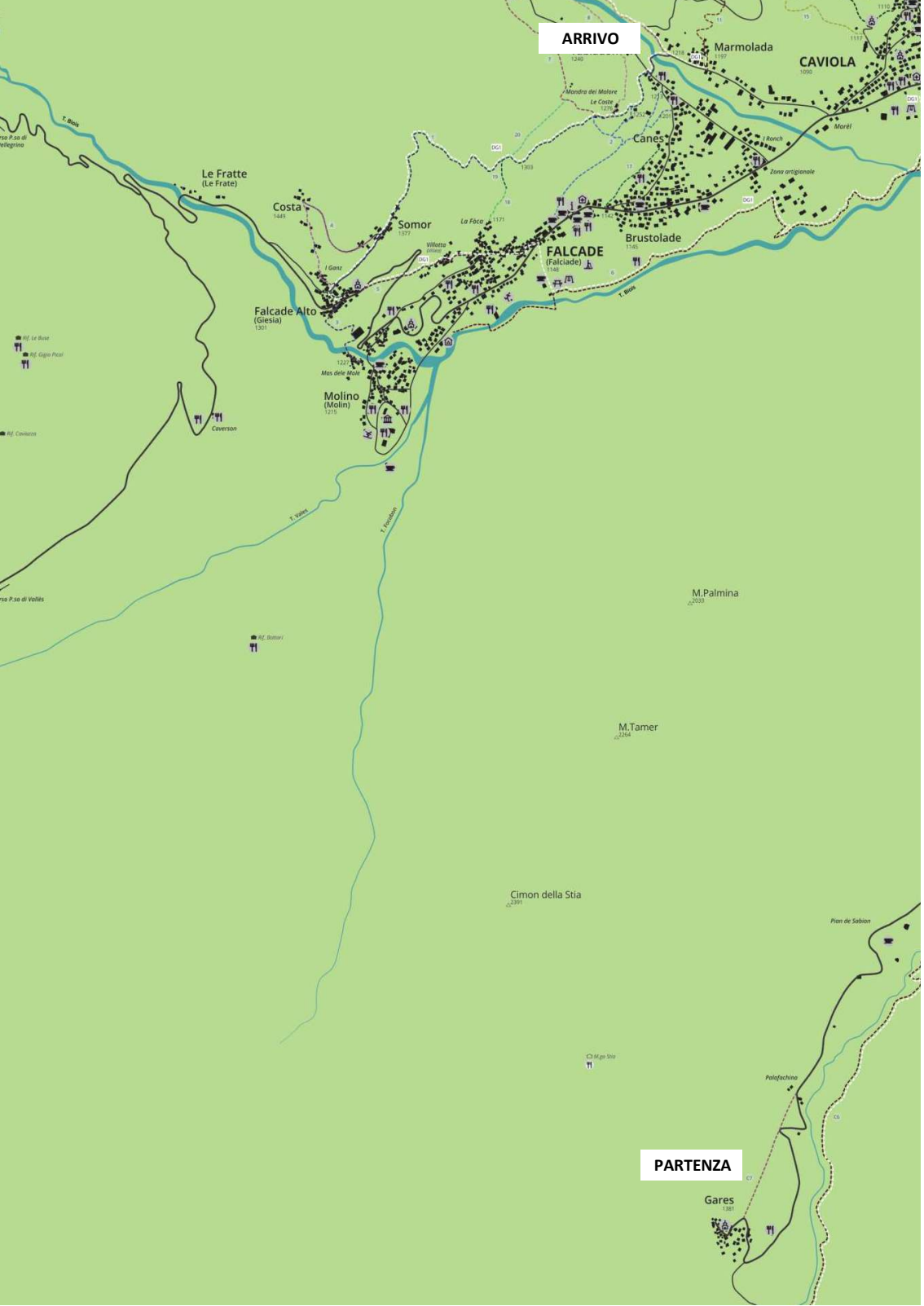


Sentieri da seguire:

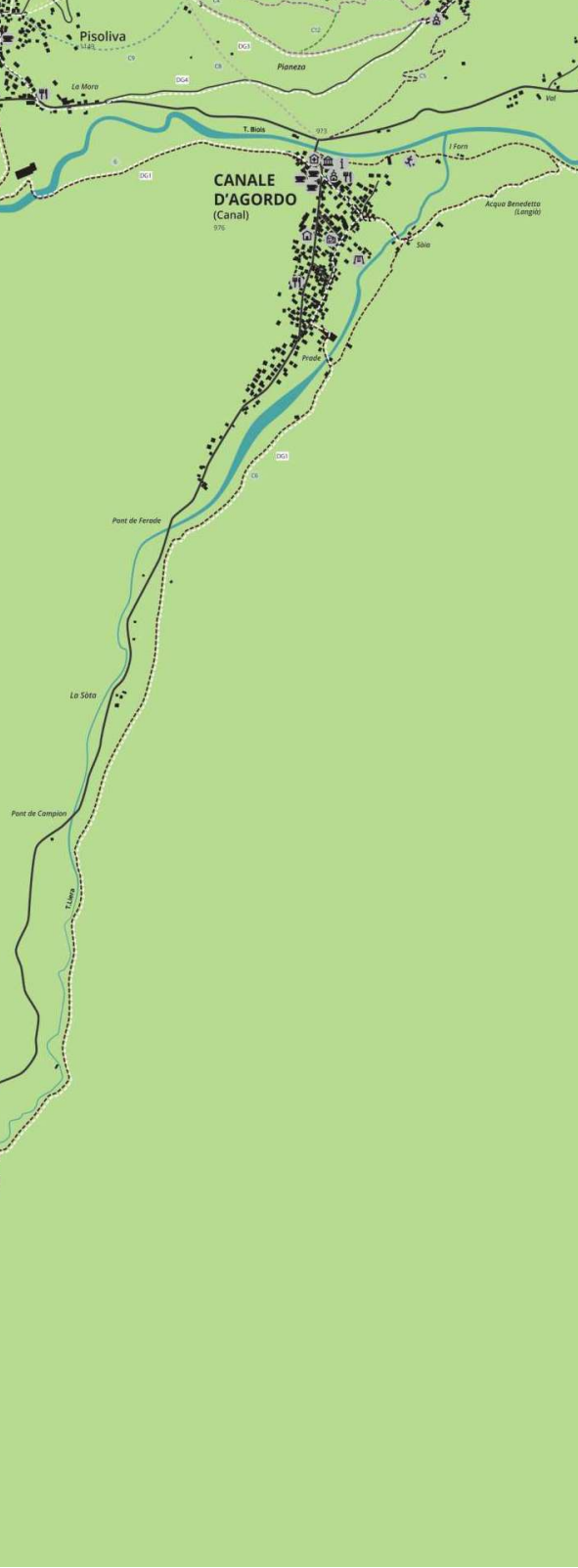
Nei pressi del laghetto di Gares, posto vicino a Capanna Cima Comelle, inizia la

- n. 6 ciclabile Gares - Palafachina - **Canale d'Agordo**
poi da Piazza Papa Luciani si imbecca la via posta a fianco dell'edicola El Filò per proseguire sul sentiero contrassegnato come di natura e spiritualità per imbccare la
- n. 6 ciclabile Falcade - **Canale d'Agordo**
arrivati sulla Piana di Falcade si attraversa il centro, salendo per via VII Alpini, a destra del negozio Artiganz, per arrivare in piazza Col de Rif e imbccare la
- n. 5 riva de San Bastian
si giunge a Falcade Alto, a sinistra della fontana si sale per la mulattiera che porta alla fazione di Somor per imbccare il
- n. 1 sentiero panoramico de Le Coste, alla fine del sentiero:
 - si attraversa il ponte sul torrente Gavon in direzione di Marmolada, se ospitati presso l'Ospitalità Diffusa Borgate tra le Malghe (2 minuti).
 - si attraversa il ponte sul torrente Gavon e si prosegue in direzione di Sappade su strada asfaltata per circa 300 m e poi per sentiero n. 9 e 10 sino all'Agriturismo Piccola Baita, se qui alloggiati (20 minuti).
 - si prosegue per strada asfaltata in direzione di Falcade (10 minuti) sino all'Albergo

ARRIVO



PARTENZA



Tappa n. 1

GARES - MARMOLADA

SEGUIRE IL TRATTO TRATTEGGIATO

IN BIANCO LUNGO I PERCORSI:

CANALE D'AGORDO

- C6 Ciclabile Gares - Falafachina - Canale d'Ag

FALCADE

- 6 Ciclabile Falcade - Canale d'Ag. - Cencenighe
- 5 Falcade - Villotta - Falcade Alto
- 1 Panoramica Le Coste - Somor - Falcade Alto

LEGENDA SIMBOLI

- 📍 Info turismo
- ⛪ Chiesa
- 🏛️ Museo
- 🌳 Area Pic Nic
- 🏠 Casa Natale Papa Luciani
- 🎿 Impianti sci alpino
- 🏔️ Impianti sci nordico
- 🏥 Ambulatori medici
- 🎮 Parco Giochi
- ⚽ Campo da calcio
- 🏭 Segheria
- 🍪 Prima latteria cooperativa d'Italia - 1872
- 🍰 Bar/gelaterie/pasticcerie
- 🍽️ Ristoranti/pizzerie/punti di ristoro



Informazioni utili

DATI PRINCIPALI



- ▷ Partenza:
Gares – 1381 m
- ▷ Arrivo:
Marmolada – 1200 m
- ▷ Tempo di percorrenza:
3h30 senza soste
- ▷ Distanza: 17,3 km
- ▷ Dislivello in salita:
475 mt

PUNTI DI INTERESSE

1. Gares
2. Canale d'Agordo
3. Giardino della memoria
4. Prima birreria d'Italia
5. Prima latteria d'Italia
6. Casa delle Regole
7. Chiesa di San Giovanni Battista
8. Museo e casa natale di Papa Luciani
9. Via crucis
10. Piana di Falcade
11. Falcade
12. chiesa di San Sebastiano
13. Fontane monolitiche

Vedi in fonda alla guida

POSTI TAPPA PARTENZA

- ▷ 
Albergo Alle Codole
- ▷ 
Capanna
Cima Comelle

POSTI TAPPA ARRIVO

- ▷ 
Ospitalità diffusa
Borgate tra le malghe
- ▷ 
Albergo Ombrettola
- ▷ 
Agriturismo
Piccola Baita



CONTATTI PER INFO SUI PUNTI DI INTERESSE

- **Pro loco di Canale d'Agordo:** ☎ +39 0437 194 8001 - ✉ info@prolococanale.it
- **Museo Albino Luciani:** ☎ +39 0437 1948001 - ✉ info@fondazionepapaluciani.com
- **Ufficio turistico di Falcade:** ☎ +39 0437 599062 - ✉ info@prolococaviola.it

Informazioni utili

POSTI TAPPA

- **Albergo Alle Codole**
Canale d'Agordo (BL) Via XX agosto, 27 - ☎ +39 0437 590396 - ✉ info@allecodole.eu
- **Capanna Cima Comelle**
Canale d'Agordo (BL) Loc. Pian de Giare, 1 - ☎ +39 0437 60049 - ✉ capannacimacomelle@yahoo.it
- **Ospitalità diffusa Borgate tra le malghe** www.borgatetralemalghe.it
Falcade (BL) Loc. Marmolada, 6 - ☎ +39 370 3310566 - ✉ info@borgatetralemalghe.it
- **Albergo Ombrettola** www.albergoombrettola.it
Falcade (BL) Via Palù, 9 - ☎ +39 0437 599464 - ✉ info@albergoombrettola.it
- **Agriturismo Piccola Baita** www.piccolabaita.net
Falcade (BL) Via Sappade, 19 - ☎ +39 0437 590491 - ✉ info@piccolabaita.net

PUNTI DI INTERESSE

- **Cascate di Gares** - località Gares Canale d'Agordo
- **Casa natale di Papa Luciani** - Via Rividella, 8 Canale d'Agordo
- **Prima latteria e prima birreria d'Italia** - Via Roma, 24 Canale d'Agordo
- **Giardino della memoria** - Via Lotta Canale d'Agordo
- **Museo Papa Luciani e Chiesa di San Giovanni Battista** - Piazza Papa Luciani Canale d'Agordo
- **Via crucis di Papa Luciani** - Via Cavallera Canale d'Agordo
- **Piana di Falcade** - Centro di Falcade
- **Chiesa di San Sebastiano** - Piazza San Sebastiano, 1 Falcade Alto
- **Sentiero delle Coste** - da Frazione Somor Falcade

PASTI

- La cena del giorno di arrivo e la colazione possono essere consumate presso Baita Cima Comelle oppure **l'hotel Le Codole o il Garni Costa**.
- Il pranzo facoltativo per questa prima tappa può essere consumato presso il parco giochi di Caviola (paninoteca), ☎ +39 338794 4988 o presso **l'Aivaz**, ☎ +39 392 5564953 in zona Piana di Falcade, oppure al sacco, fatto preparare dalla struttura di partenza.
- La cena all'arrivo della prima tappa e la colazione prima della seconda tappa può essere consumata presso le strutture Albergo Ombrettola o Agriturismo Piccola Baita. Nel caso dell'Ospitalità Diffusa Borgate tra le Malghe saranno consumate presso la Piccola Baita.